BeLux grens
2022
Grenspaal 115 t/m 147
+ veegroute 148-150 en 170-173

Marc van der Steen

14 en 15 april 2022

Op stap met Stephan Buckens

PV: 1 steen tussen 114-115

114A staat aan de weg vlak bij 115

114A

Bij 114A maakt de grens een hoek van 90 grd naar rechts.

115 staat vlakbij 114A langs de kant van de weg.

116 staat wat verderop langs dezelfde weg als 115.

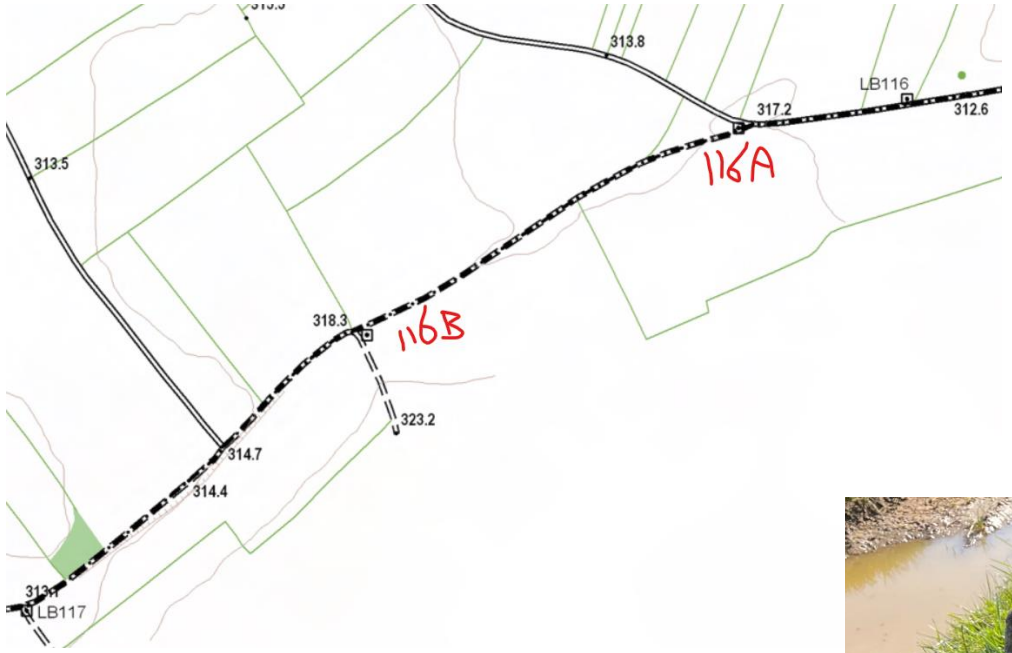

PV: 2 stenen tussen 116-117

116A staat aan een Y-splitsing van de verharde weg waaraan 114A, 115 en 116 staan en de onverharde weg waaraan 116B, 117 en 117A staan.

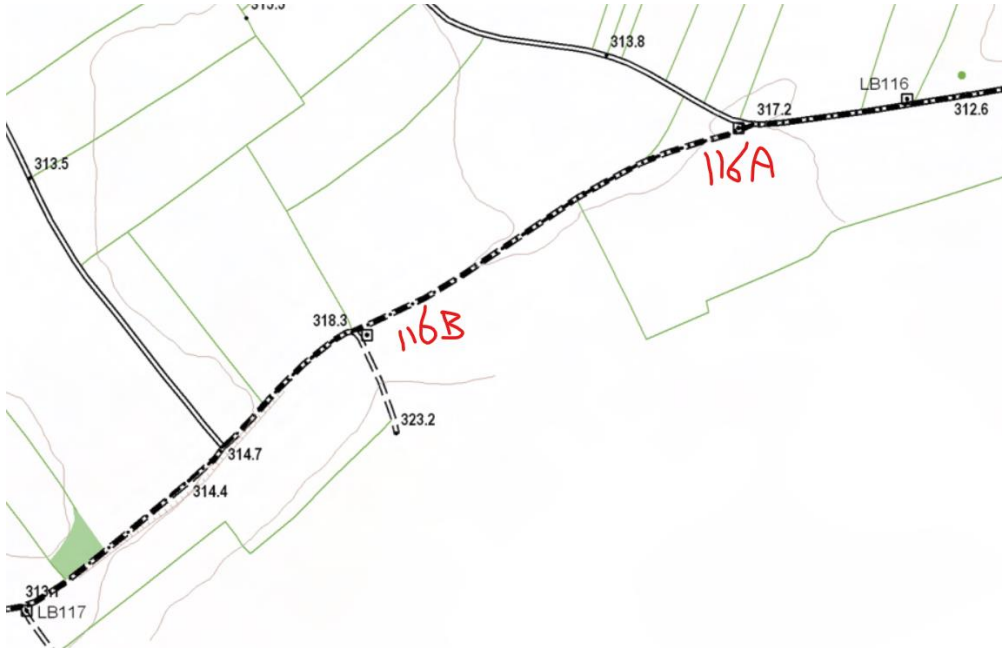

PV: 2 stenen tussen 116-117

116B is verdwenen maar staat nog wel op recent kaartmateriaal;
Perspectief richting Guirsch (België).

Onverharde weg richting 116A

117 staat wat verderop langs dezelfde onverharde weg.

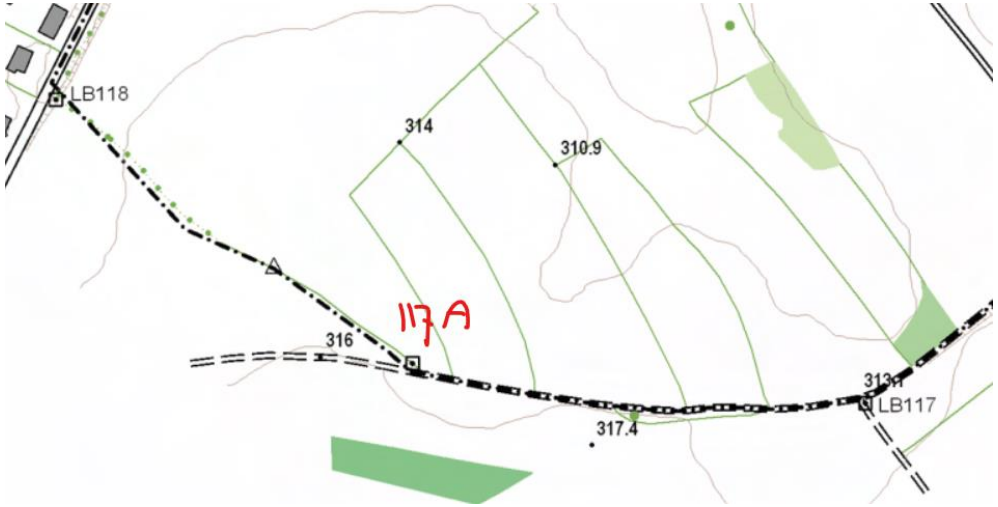

PV: 1 steen tussen 117-118

117A staat waar de grens overgaat van de onverharde weg naar een pad over een weiland.

118 staat op een wat hoger gelegen talud langs de drukke weg van Oberpallen (L, N22) naar Arlon (B, N882).

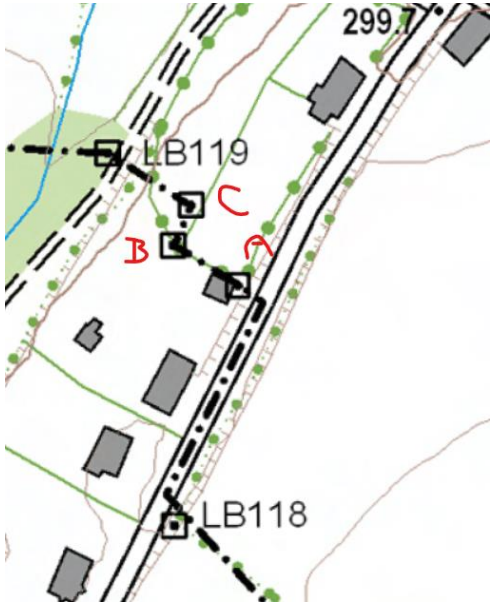

PV: 3 stenen tussen 118-119 op hoekpunten

118A staat op het talud langs de drukke weg van Oberpallen (L) naar Arlon (B).
Je moet ca 3 meter klimmen ter hoogte van het bord Belgique. De steen staat achter de boom. Je hebt inkijk in een schuur van een particulier op wiens terrein 118B en 118C staan.

118B

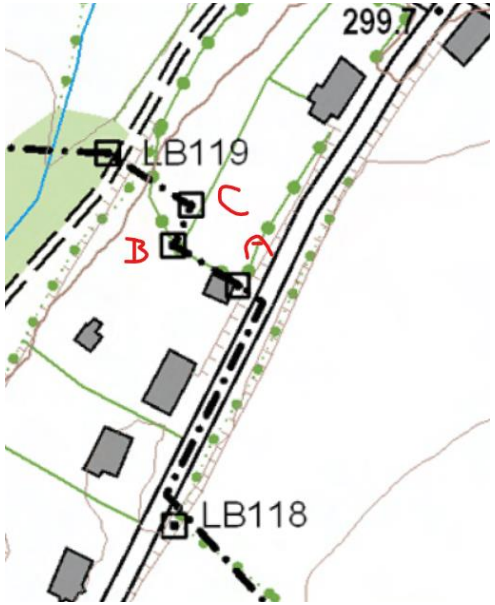

PV: 3 stenen tussen 118-119
op hoekpunten

118B en 118C hebben we benaderd vanaf 119. Een meter of 4 steil klimmen en je staat op het achtererf van een particulier. Gauw op de foto gezet.

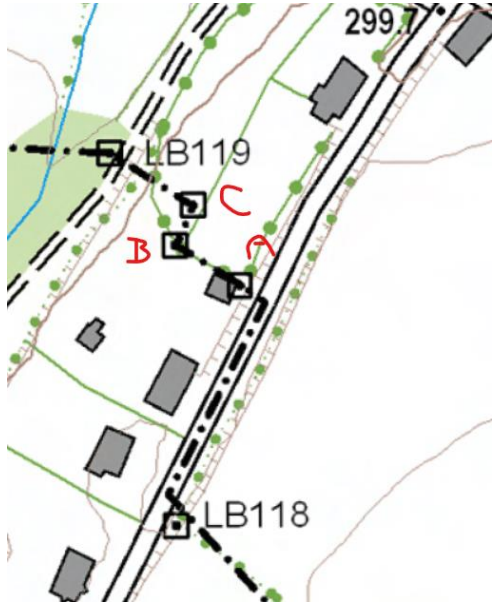

118C

PV: 3 stenen tussen 118-119
op hoekpunten

118B en 118C hebben we benaderd vanaf 119. Een meter of 4 steil klimmen en je staat op het achtererf van een particulier. Gauw op de foto gezet.

119 staat aan een stroompje dat Pall heet.
De Pall staat nu vrijwel droog.

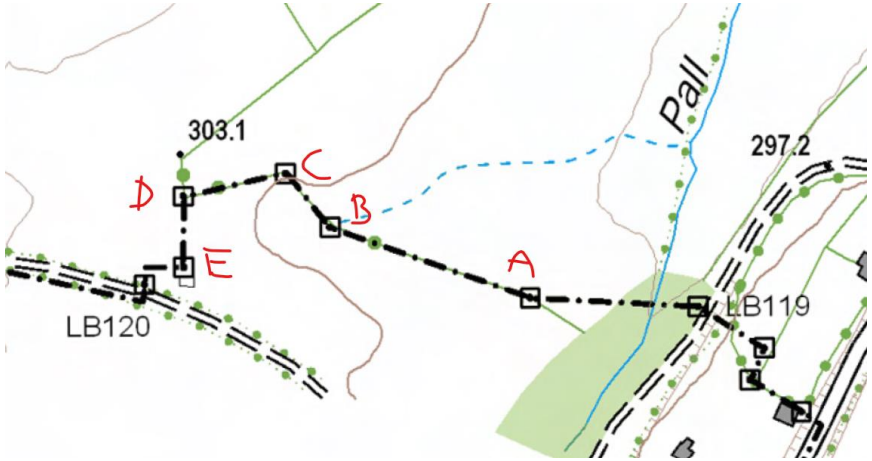

PV: 5 stenen tussen 119-120

119A

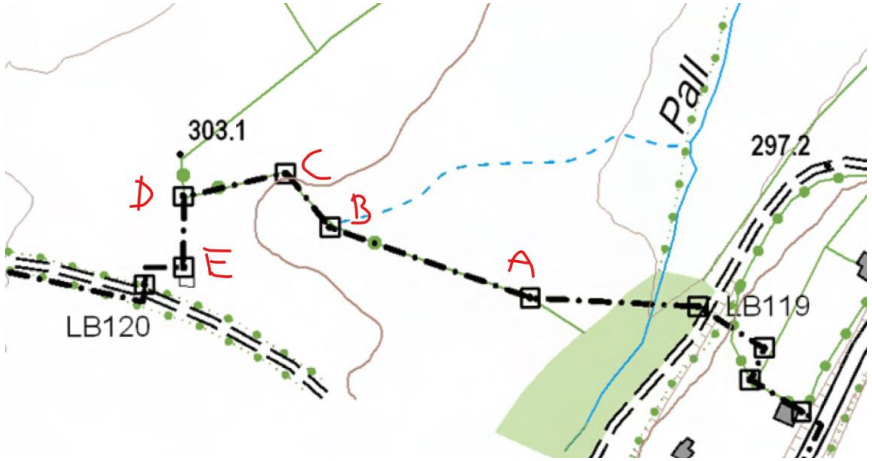

PV: 5 stenen tussen 119-120

119B

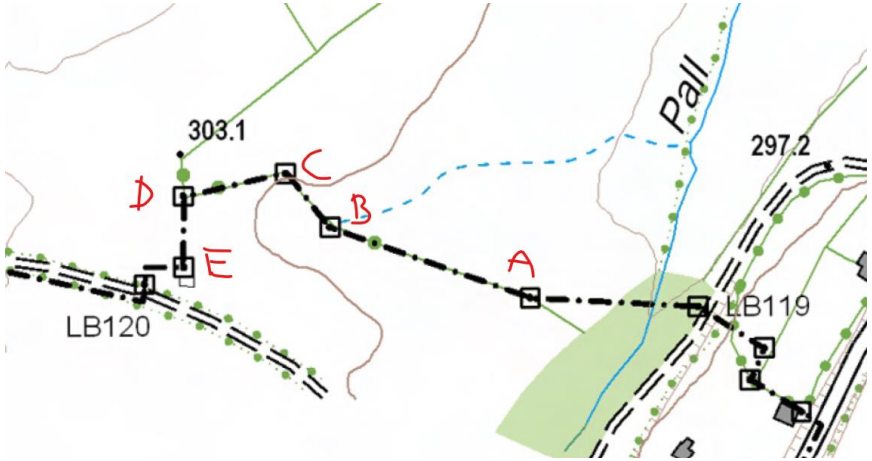

PV: 5 stenen tussen 119-120

119C

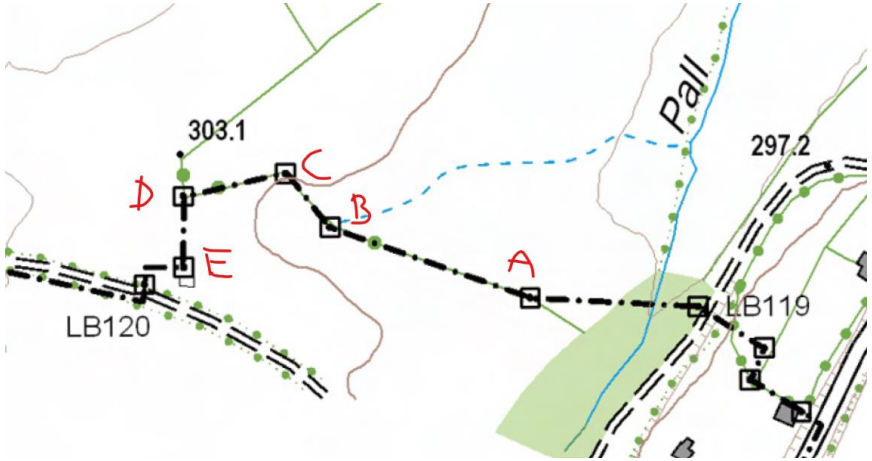

PV: 5 stenen tussen 119-120

119D

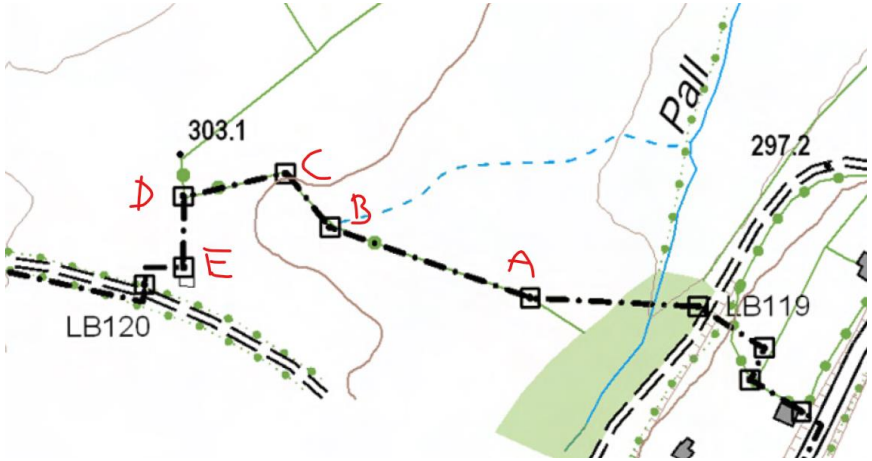

PV: 5 stenen tussen 119-120

119E

120 staat aan een rand van een weiland. Een zoekplaatje!

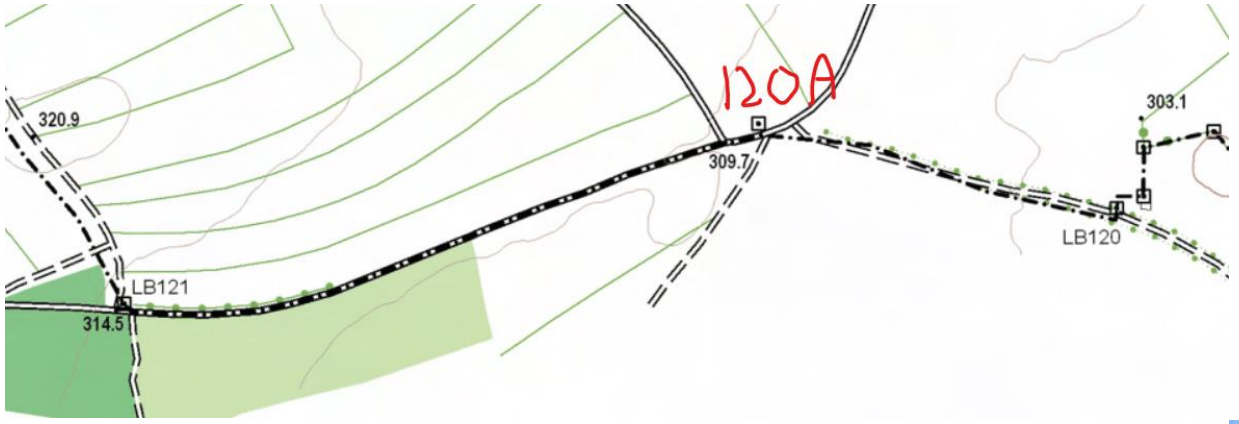

120A verdwenen; wellicht bij de asfaltering van de weg; staat wel op het kaartmateriaal.

PV: 1 steen tussen 120-121

121 staat bij de overgang van een verharde (L) naar een onverharde (B) weg. De grens maakt een hoek van ruim 90 grd naar rechts.
Het informatiebordje lag in de greppel en hebben we voor de gelegenheid overeind gezet.

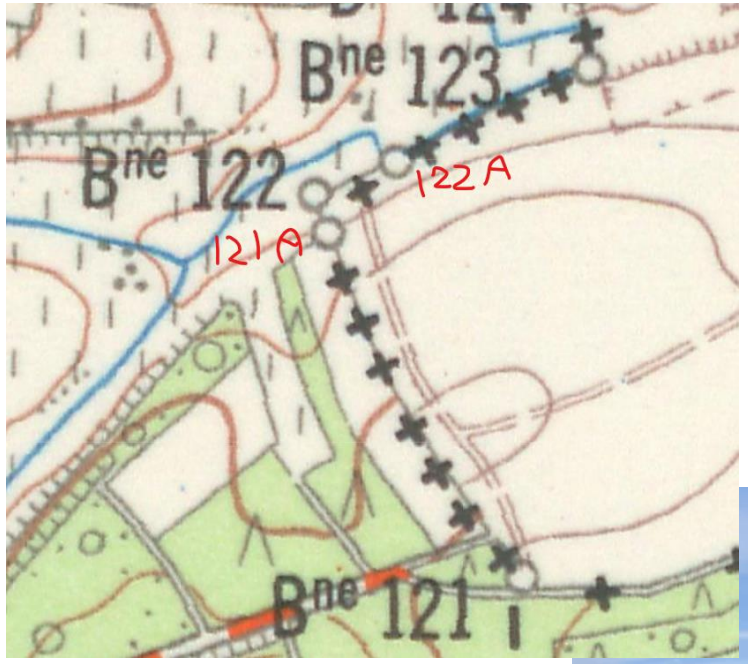

PV: 1 steen tussen 121-122

122 staat in een weiland met 123 al in zicht in de verte.

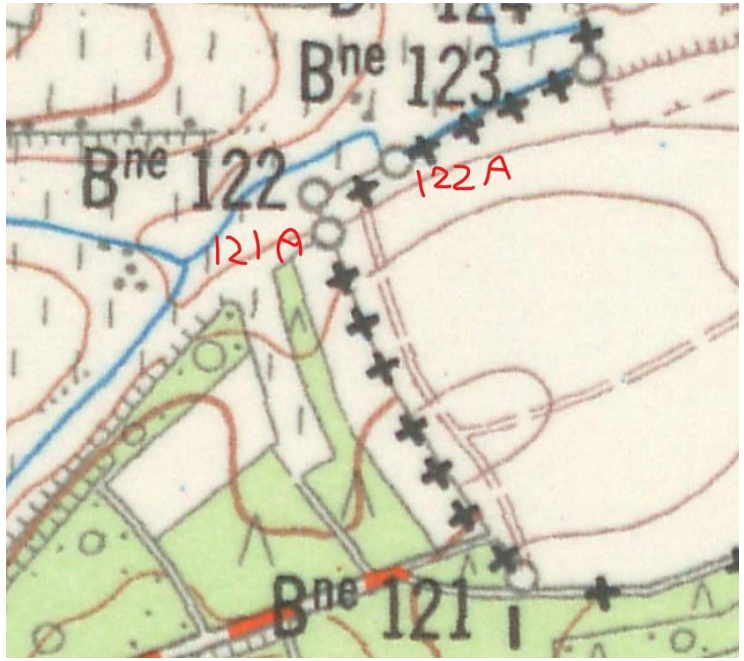

PV: 1 steen tussen 122-123

123 staat in een weiland; de grens maakt een hoek van 90 grd naar het bos. We stappen over het stroompje de Péilz naar het bos.

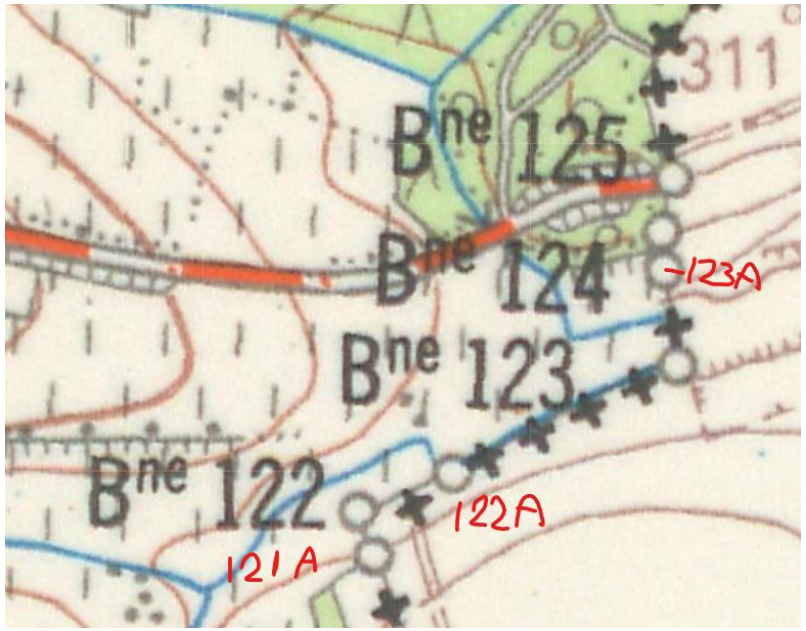

123A verdwenen; heeft in de akker gestaan; niet meer vermeld op het actuele kaartmateriaal; wel nog op kaart 1981 (Cartesius.be)

PV: 1 steen tussen 123-124

124 staat in het bos vlakbij 123.

Vanaf 124 is 125 ook te zien.

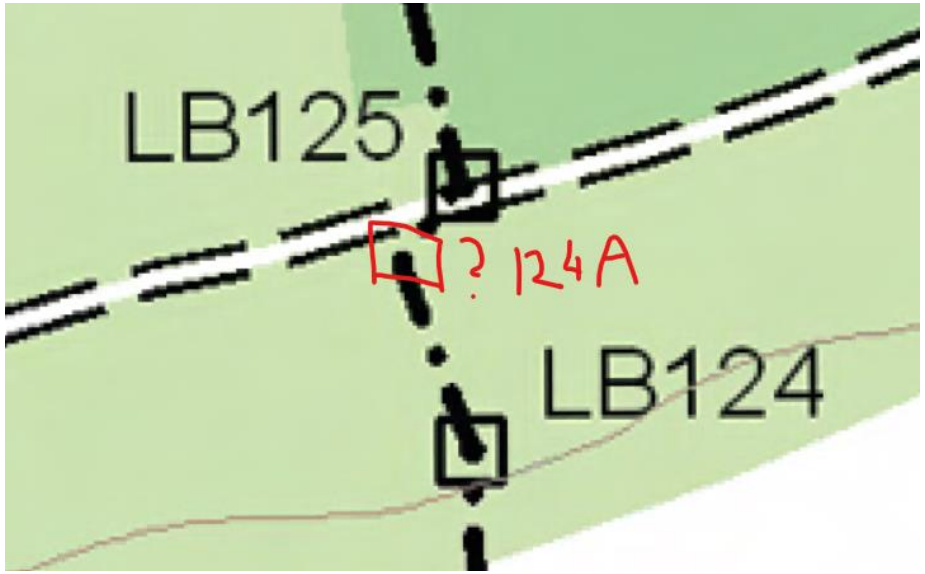

PV: 1 steen tussen 124-125
“steen op punt waar de nieuwe grens van de oude grens scheidt”

124A verdwenen;
niet meer vermeld op het actuele kaartmateriaal.

125 staat in het bos op een steenworp van 124.

Bornes brutes: onbewerkte stenen

Het PV vermeldt tussen 125 en 126 11 bornes brutes oftewel onbewerkte stenen.
Ze werden gebruikt om de grens in het bos te duiden.
Tussen 126 en 127 betreft het 14 stuks
en tussen 127 en 128 ook 14 stuks.
Die laatste zijn aangegeven op de kaart van 1981 (Cartesius.be).
Maar we hebben ze geen van allen aangetroffen alhoewel we maar een steekproef hebben genomen.

Een handig hulpmiddel in het bos zijn de op elkaar gestapelde kooien die precies langs de grens tussen 125 en 127 staan.

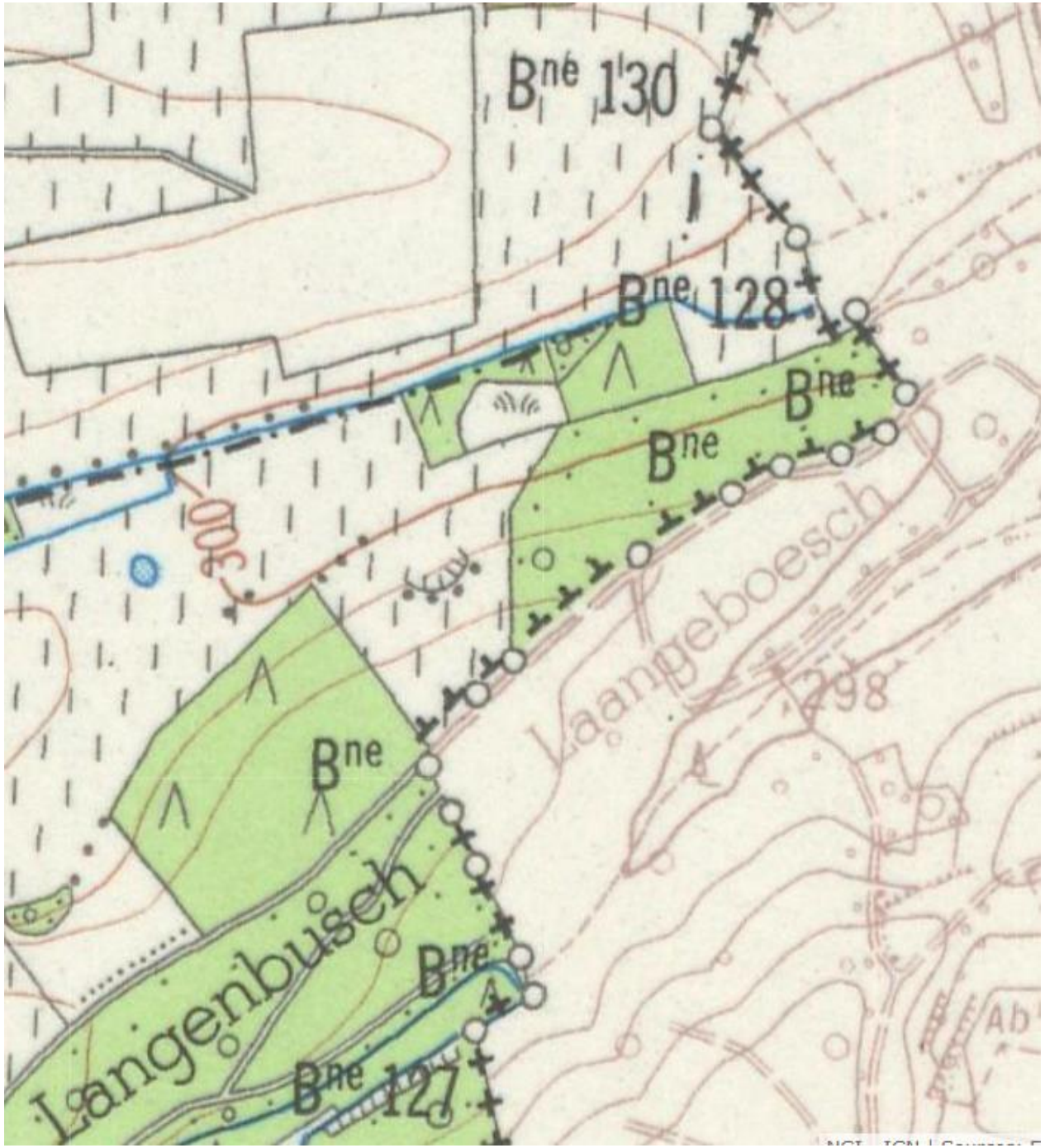

126 markeert de grens van de bossen Jongebësch (B) en Déckebësch (L).

127 markeert de grens in het bos Laangebësch (B/L) en staat aan het stroompje de Jénkebruch. Het is een vrij lastig te vinden grenspaal, maar gelukkig helpt de GPS.

128 staat aan de rand van het bos Laangebësch aan het stroompje de Reitgesbaach.

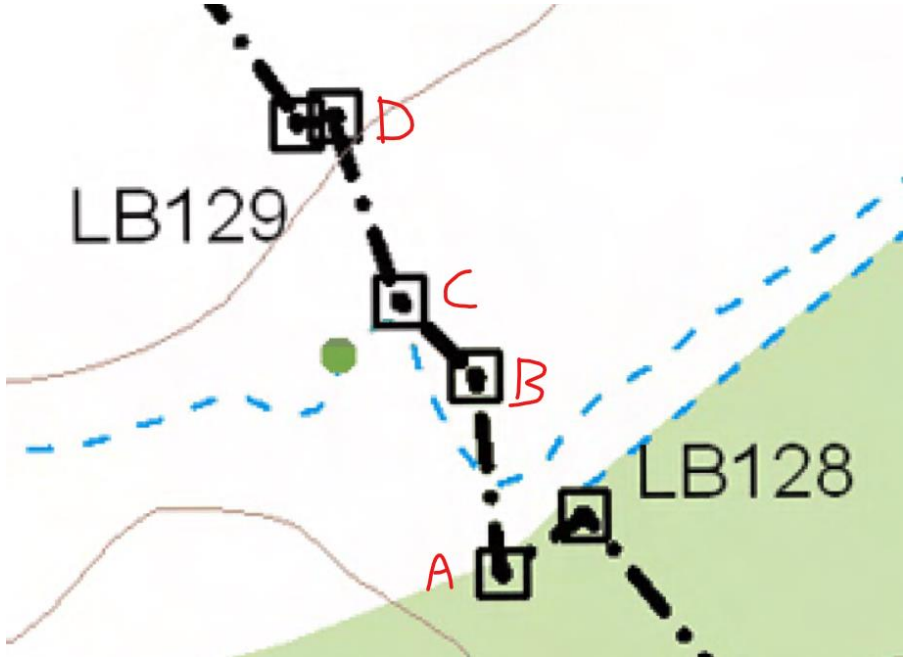

128A staat enkele tientallen meters van 128; eveneens aan de rand van het bos.

PV: 1 steen tussen 128-129
- Steen staat aan het einde van het kanaal

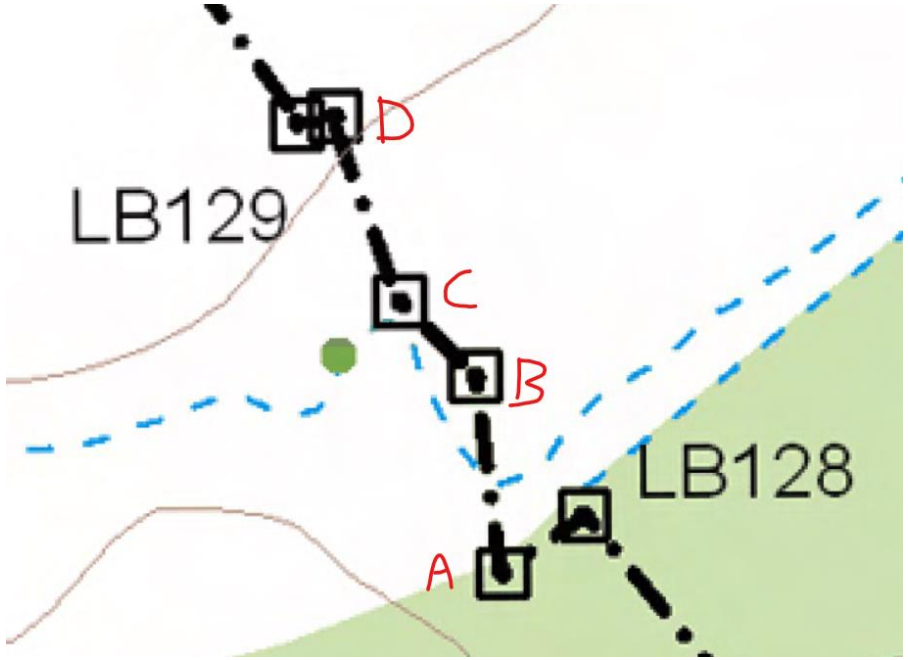

PV: 1 steen tussen 128-129
Na 128A staan nog 3 stenen op Geoportail.lu; ze markeren hoekpunten in de grens, maar zijn niet meer in het weiland te vinden.

128B

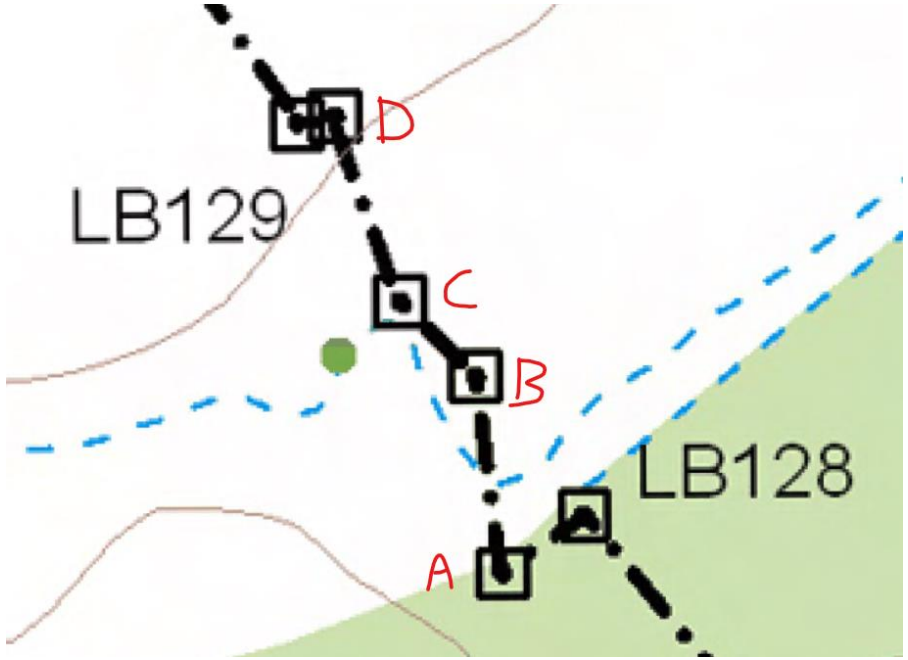

128C

PV: 1 steen tussen 128-129
Na 128A staan nog 3 stenen op Geoportail.lu; ze markeren hoekpunten in de grens, maar zijn niet meer in het weiland te vinden.

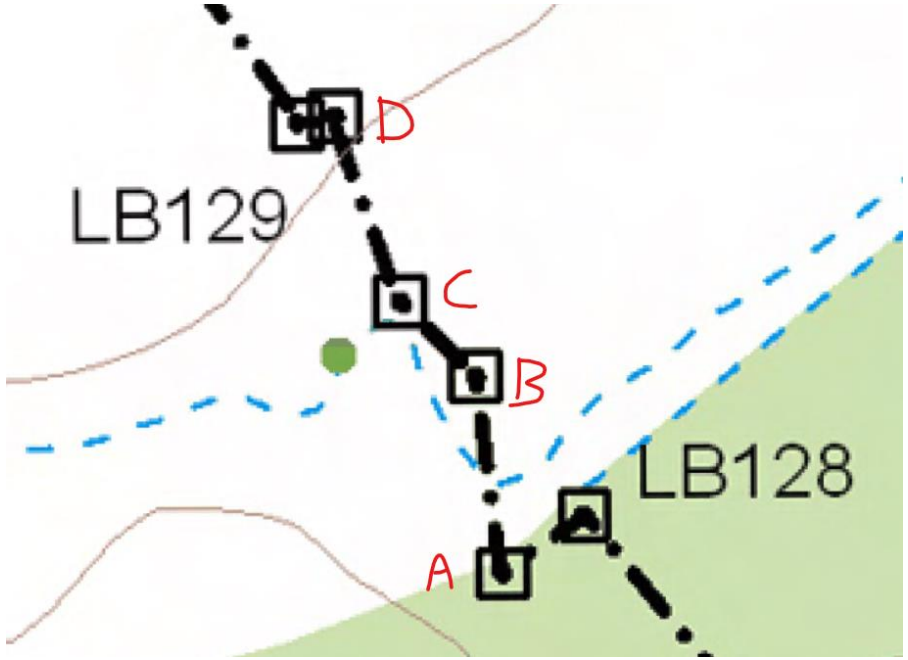

PV: 1 steen tussen 128-129
Na 128A staan nog 3 stenen op Geoportail.lu; ze markeren hoekpunten in de grens, maar zijn niet meer in het weiland te vinden.

128D

129 staat midden in een weiland.



130 staat een paar honderd meter verderop, ook in een weiland.

130A

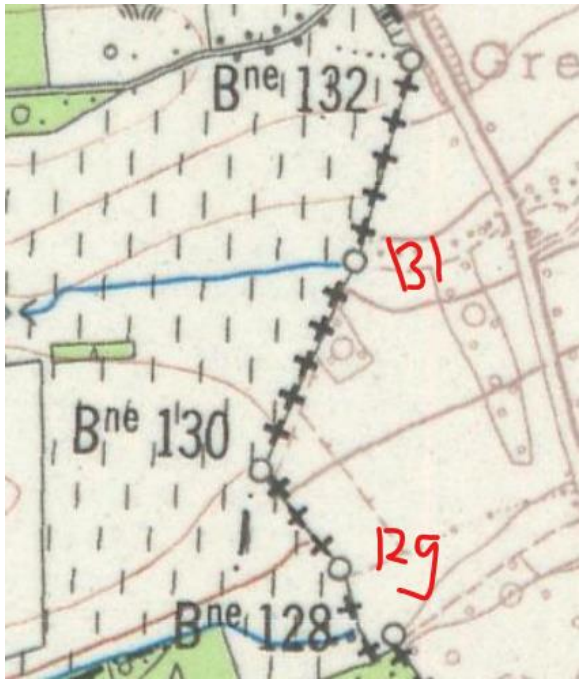



PV: geen stenen tussen 130-131
3 stenen op Geoportail.lu; geen op cartesius.be;
ze zijn niet (meer) in het weiland te vinden.

130B

130C

131

132 staat langs de weg CR303 van Oberpallen (L) naar Colpach-Bas (L)

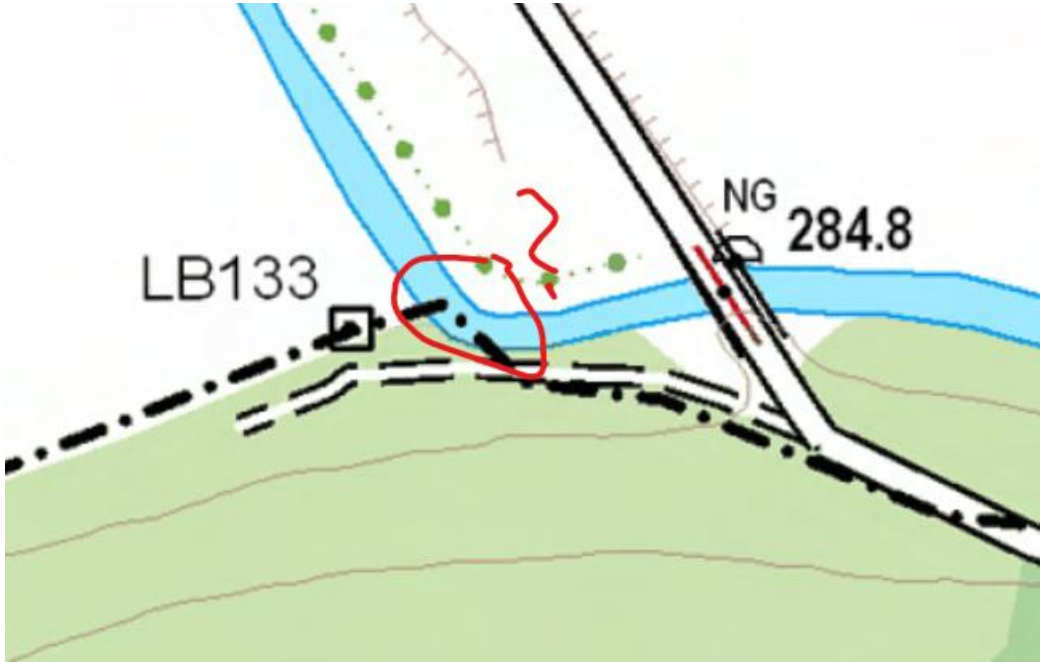

Tussen 132-133 is volgens het PV “een steen en een grenspaal (133) geplaatst waar het irrigatiekanaal samenvloeit met de Attert”

Niets gevonden in het omcirkelde gebiedje.

Maar ik ben ook niet zeker of het daar wel is.

133

134 staat aan de Attert; de waterstand was net laag genoeg om de grenspaal vanaf 135 te benaderen op een doorwaadbare plaats net voorbij een beverburcht. Dat scheelde een paar kilometer om.

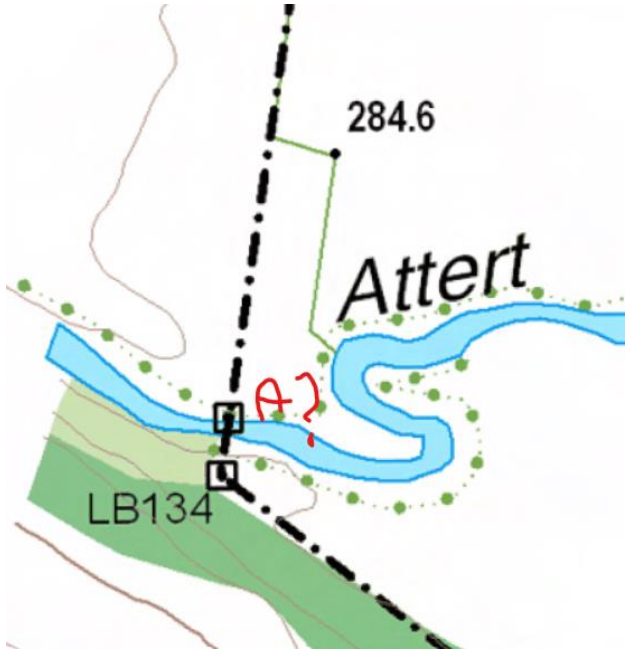

Tussen 134-135 is volgens het PV geen steen geplaatst.
Toch staat er eentje ingetekend op Geoportail.lu, maar niet op Cartesius.be (1981).
Ik heb hem gemarkeerd met de jalonpaal.

134A of beter 134-1, want
hij staat niet in het PV

135 staat in een moerasachtig gebiedje omsloten door weilanden: Marais de Grendel

PV: 1 steen op de hoekpunt van de grens.
Is zichtbaar op Cartesius.be (1981).
Op Geoportail.lu zijn maar liefst 9 stenen aangegeven; niet gevonden in de directe omgeving van 135.

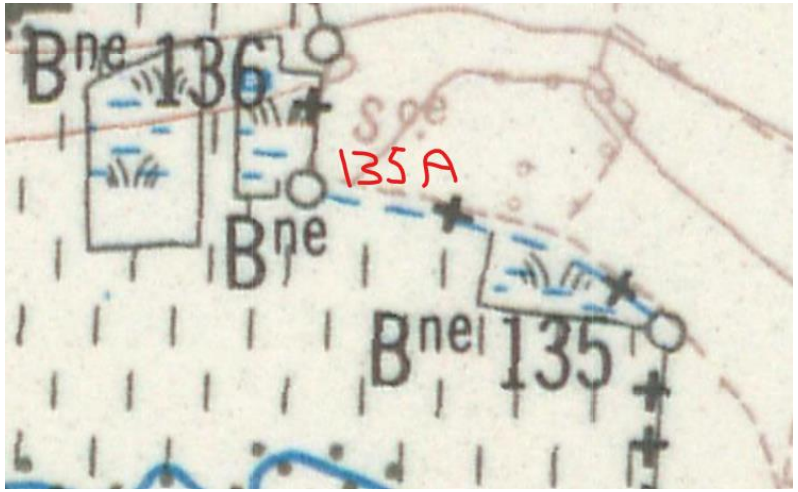

135A; de kop is eraf

136 is omgeven door een platform dat uitkijkt op het Marais de Grendel

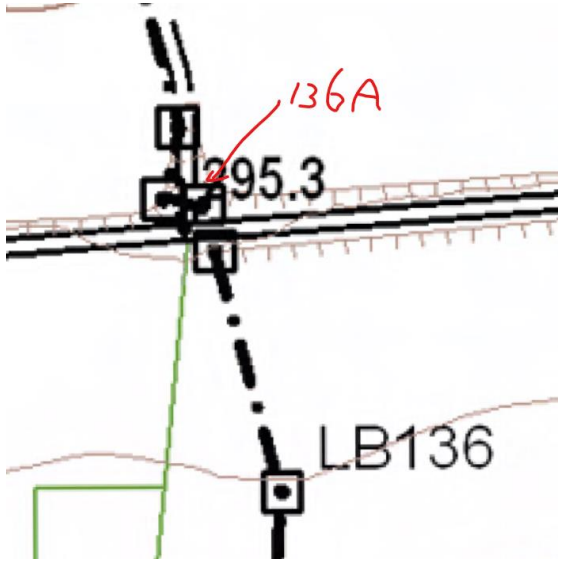

PV: 3 stenen aan de weg langs de grens.
Ze zijn zichtbaar op Cartesius.be (1981).
Op Geoportail.lu zijn nog 3 stenen aangegeven bij de doorgaande weg tussen Grendel (B) en Colpach-Bas (L); niet aangetroffen.

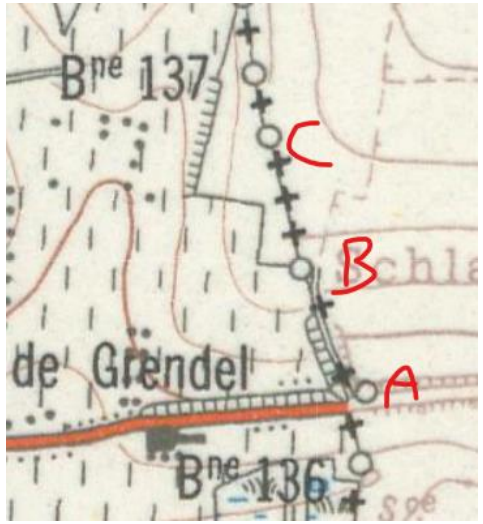

136A

136 – 1/2/3/A

PV: 3 stenen aan de weg langs de grens.
Ze zijn zichtbaar op Cartesius.be (1981).
Op Geoportail.lu zijn nog 3 stenen aangegeven bij de doorgaande weg tussen Grendel (B) en Colpach-Bas (L); niet aangetroffen.

136 - 1

136 – 2
Wel een steen maar geen grenssteen

136 - 3

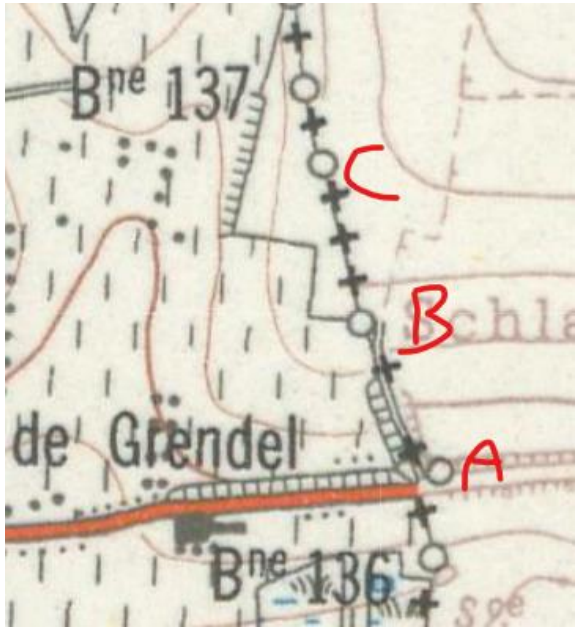

PV: 3 stenen aan de weg langs de grens.
Ze zijn zichtbaar op Cartesius.be (1981) en Geoportail.lu

136B: niet aangetroffen



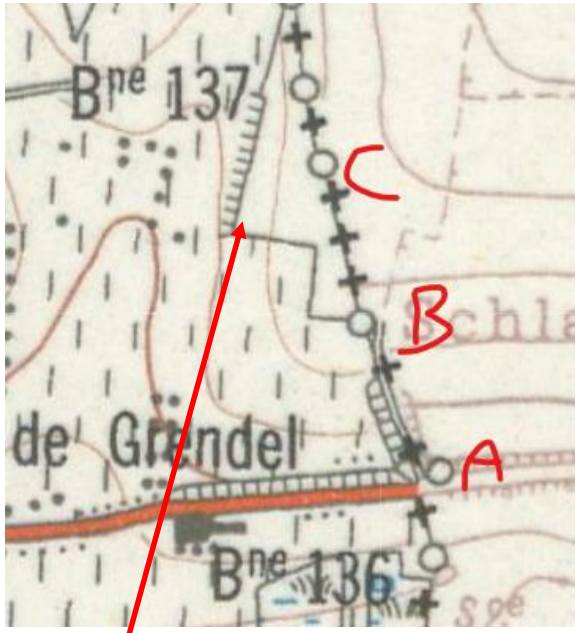

PV: 3 stenen aan de weg langs de grens.
Ze zijn zichtbaar op Cartesius.be (1981)
en Geoportail.lu

136C: niet aangetroffen, maar wel een steen liggend in de hoek van het weiland gevonden: vermoedelijk 136C

137 staat midden in het weiland; zicht op 137A.

137A staat midden in het weiland
Links: zicht op 137
Boven: zicht op 137B

137B staat midden in het weiland
Links: zicht op 137A en 137
De grenssteen is van beton

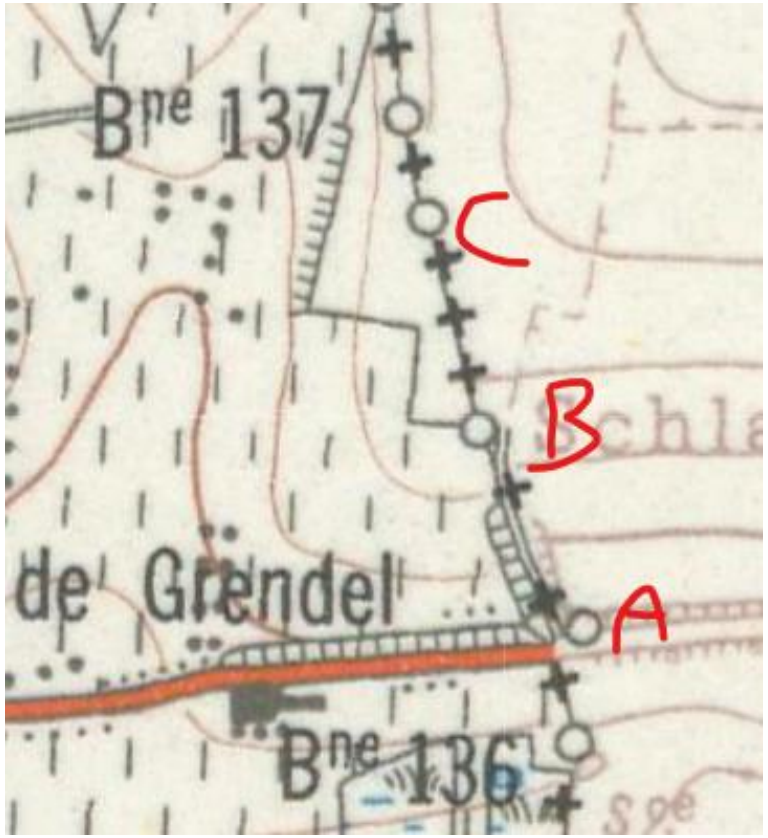

PV: 3 stenen aan de weg langs de grens.
Ze zijn zichtbaar op Cartesius.be (1981)
en Geoportail.lu



137C: niet aangetroffen; zicht op 138

138 staat aan de erfafscheiding van twee weilanden.

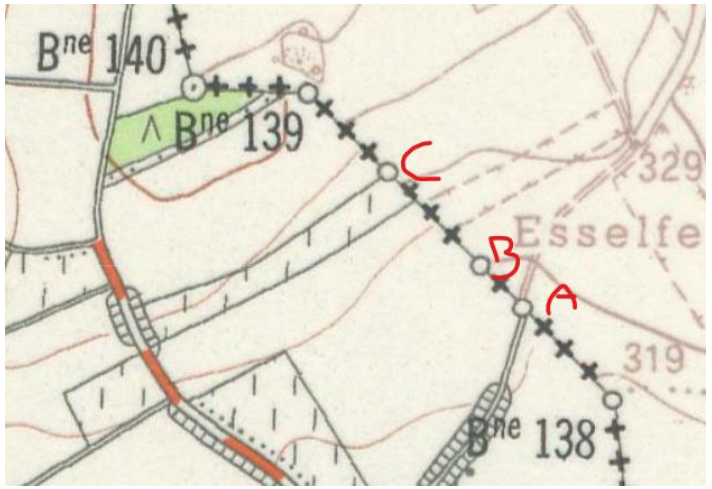

PV: 3 stenen langs de grens in rechte lijn van 493 meter tussen 138-139. Ze zijn zichtbaar op Cartesius.be (1981) en Geoportail.lu. Op Geoportail wordt een vierde steen aangegeven, maar die hebben we niet aangetroffen.

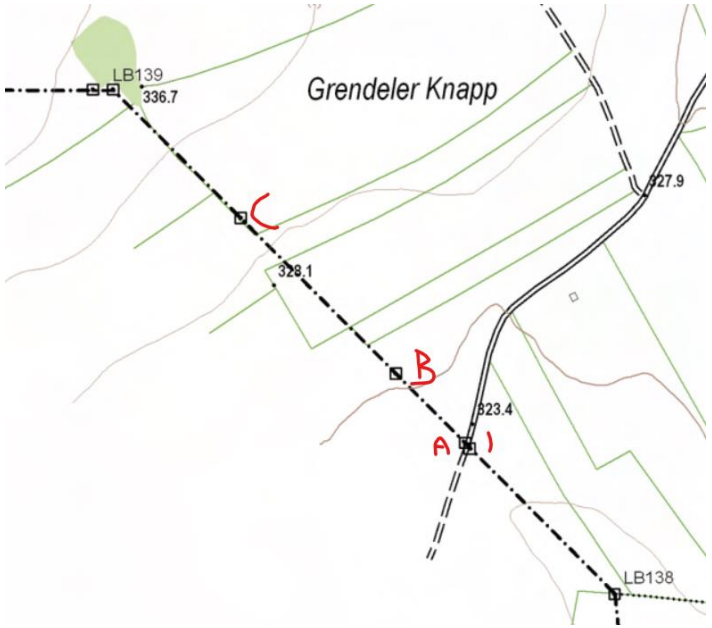



138-1 niet aangetroffen

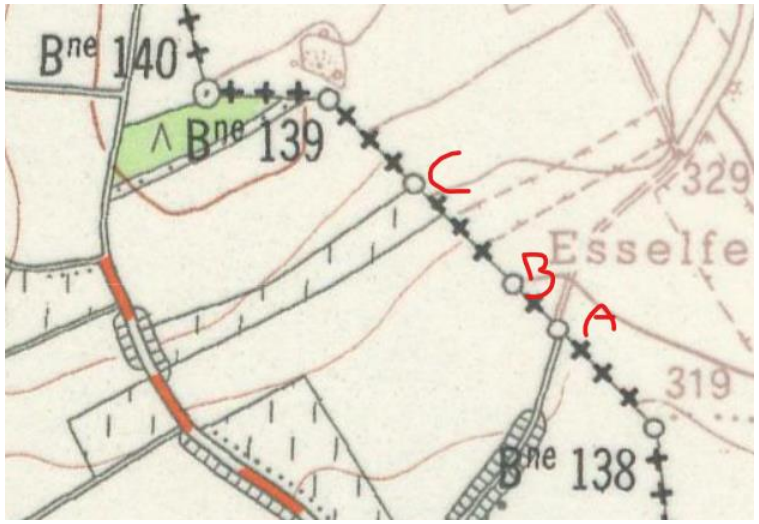

PV: 3 stenen langs de grens in rechte lijn van 493 meter tussen 138-139. Ze zijn zichtbaar op Cartesius.be (1981) en Geoportail.lu.

138A in brokken

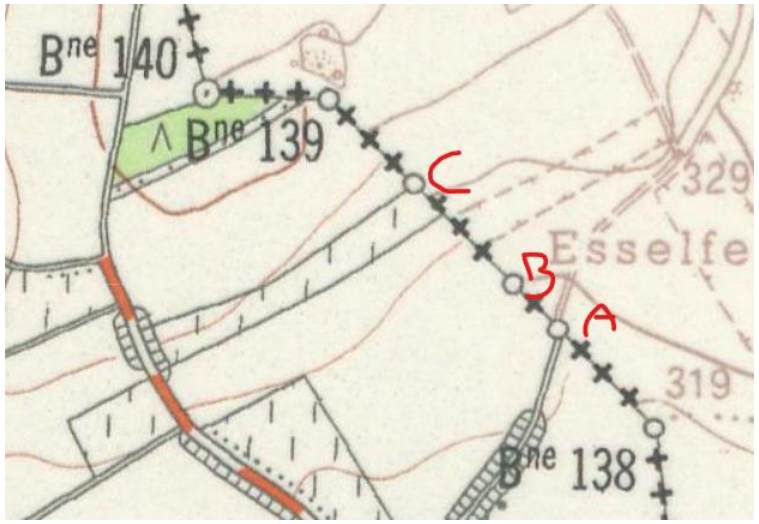

PV: 3 stenen langs de grens in rechte lijn van 493 meter tussen 138-139. Ze zijn zichtbaar op Cartesius.be (1981) en Geoportail.lu.

138B staat vlak bij 138A

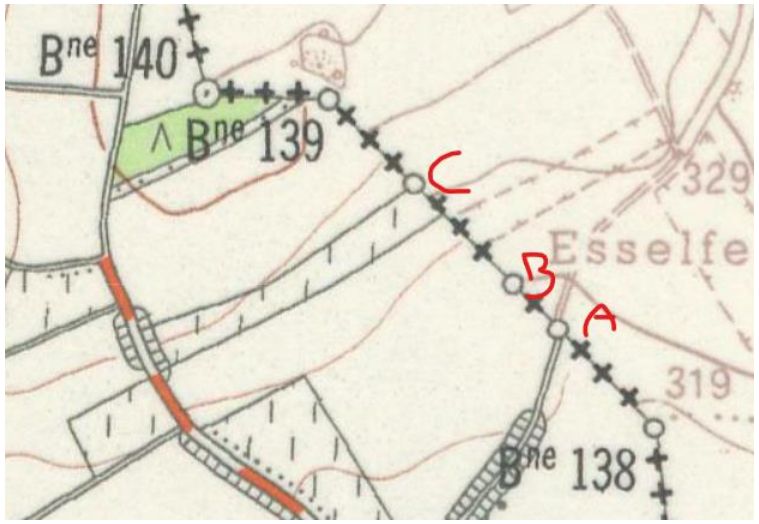

PV: 3 stenen langs de grens in rechte lijn van 493 meter tussen 138-139. Ze zijn zichtbaar op Cartesius.be (1981) en Geoportail.lu.

138C

139 staat aan een ven / in een klein moeras dat omgeven is door weilanden en akkers.

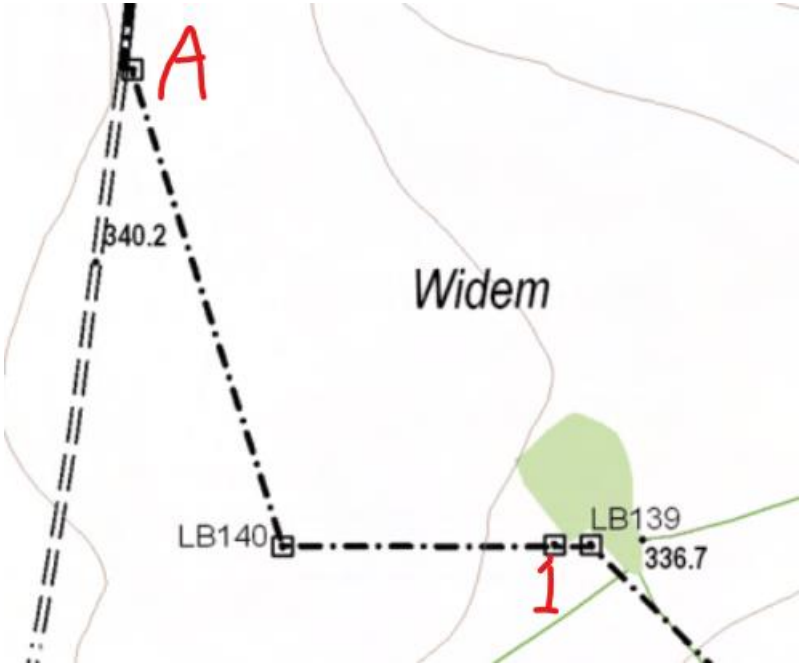

PV: grens is 120 meter rechte lijn tussen 139-140 met 1 onbewerkte steen.
Op Cartesius.be (1981) is geen grensmarkering tussen 139-140 aangegeven.
Op Geoportail.lu is wel een grensmarkering aangegeven. Is dit de onbewerkte steen? Hoe het ook zij, we hebben hem niet aangetroffen.
Met de jalonpaal gemarkeerd.

139-1

140 staat in een weiland.

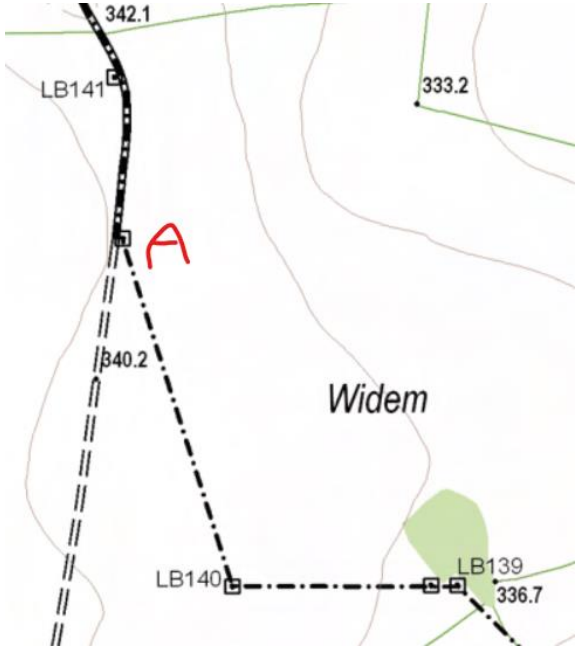

PV: grens is 192 meter rechte lijn tussen 140 en het punt waar de grens het pad gaat volgen; op dat punt is een steen geplaatst.

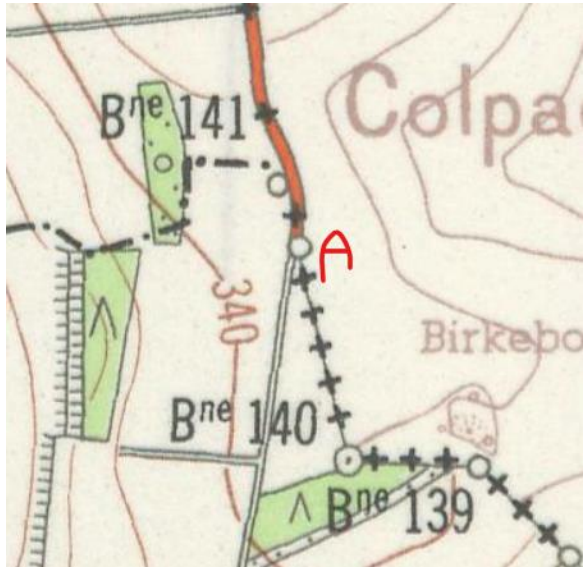

140A is verdwenen; geprobeerd te markeren.
Optie 1: overgang van wegdek: van onverhard (B) naar verhard (L).
Uit ervaring bij andere plekken is markeert dit de grens.
Optie 2: overgang van percelen: een perceelsgrens markeert vaak de landsgrens.

141 staat langs de weg.
De weg vormt de grens van 140A tot aan 144.

In Colpach-Haut staat een brievenbus in de vorm van een grenspaal!

142 staat aan een kruispunt.
De vlam zit los.

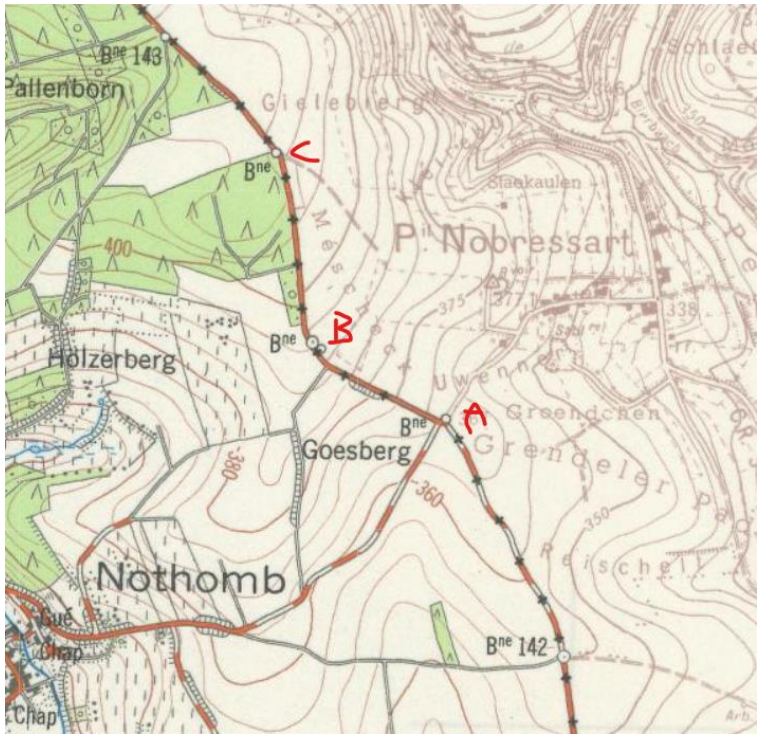

PV: 3 stenen waar de grens het pad kruist tussen Nothomb (B) en Petit-Nobressart (L).

142A staat aan een kruispunt.

Een paneel met een stripverhaal over het ontstaan van de twee Luxemburgen.

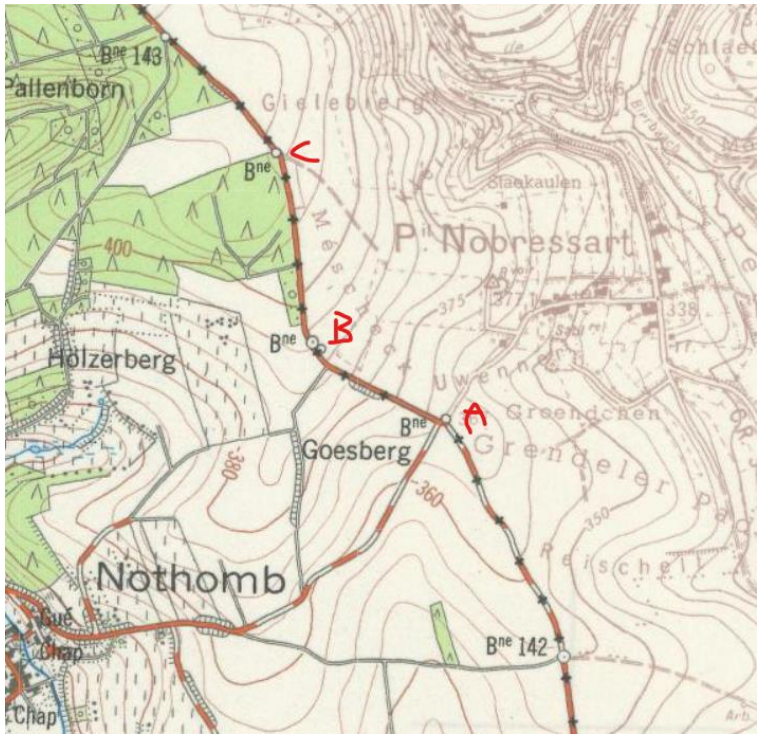

PV: 3 stenen waar de grens het pad kruist tussen Nothomb (B) en Petit-Nobressart (L).

142B is verscholen achter een haagje.

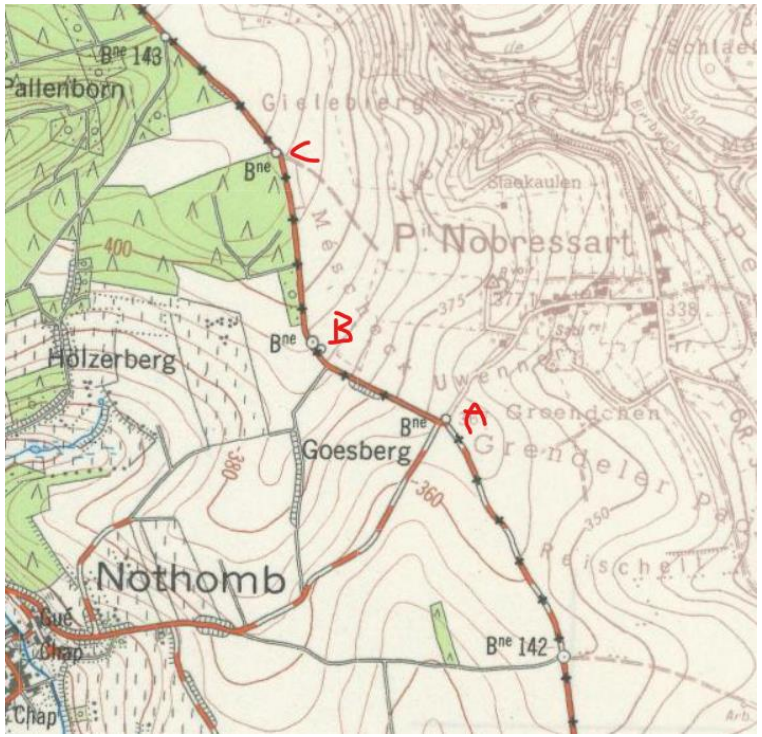

PV: 3 stenen waar de grens het pad kruist tussen Nothomb (B) en Petit-Nobressart (L). 142C staat niet op Geoportail.lu.

142C is verdwenen.

143 staat vanaf 142 verdekt opgesteld;
vanaf 144 makkelijk te zien aan de weg.

Bij 144 verlaat de grens de doorgaande weg en gaat via een onverhard landbouw weggetje verder.

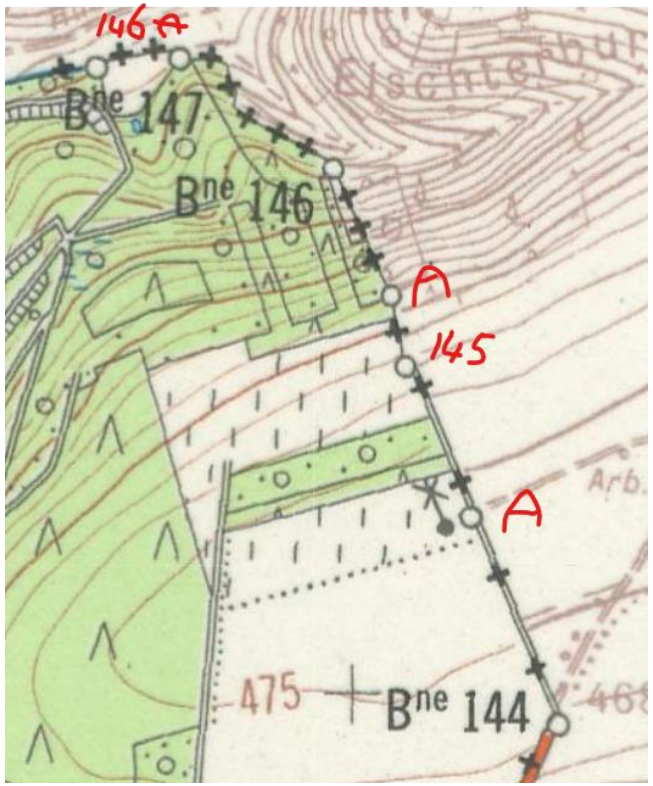

PV: 1 steen bij een kruising van 2 paden.
Staat op Geoportail.lu en Cartesius.be
(1981).

144A is verdwenen.

145 staat midden in een weiland.

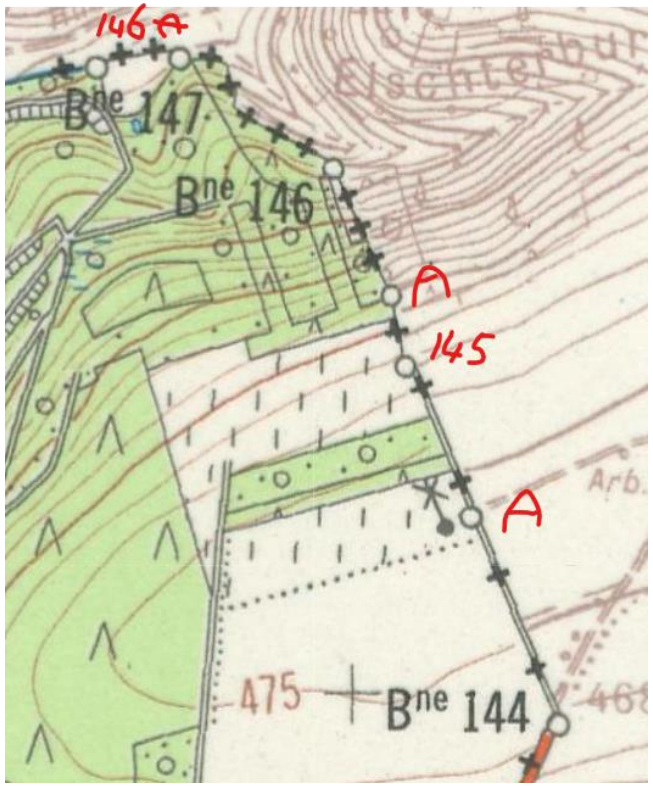

PV: geen steen vermeld tussen 145-146.
Idem op Geoportail.lu.
Wel aan de rand van een bos op Cartesius.be (1981).

145A staat aan de rand van het weiland met 145 en het bos. Daarna gaat het lang en zeer steil naar beneden naar 146.

146 vinden was een *tour de force*.
In 2007 door Eef en Jannis eenvoudig gevonden.
Nadien is het overzichtelijke bos gekapt met achterlating van vele takken. In combinatie met jong opschot maakte het bijna ondoordringbaar. Maar met de live aanwijzingen van Pénélope via de what’s app en GPS uiteindelijk gevonden.
Deze moet je niet in de zomer willen zoeken!

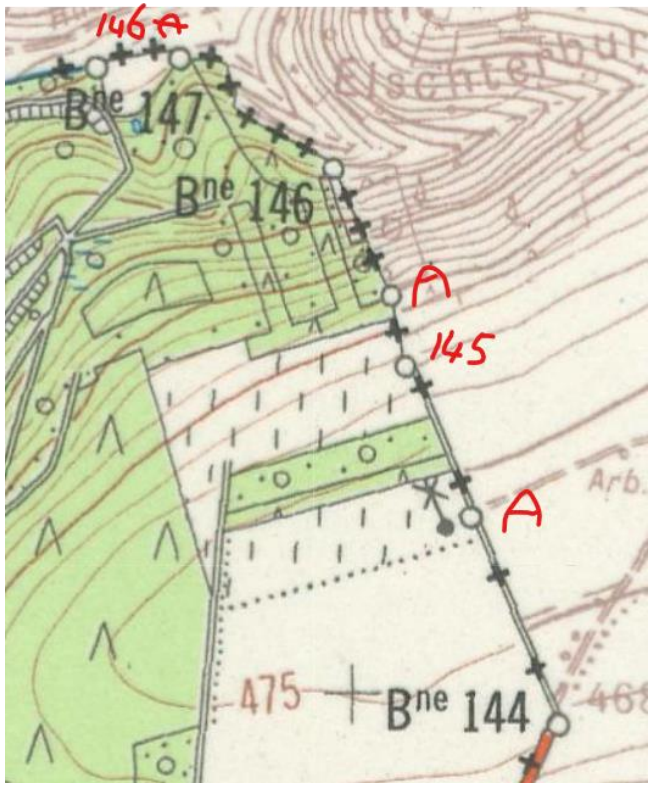

PV: geen steen vermeld tussen 146-147.
Wel aangegeven op Geoportail.lu en Cartesius.be (1981).

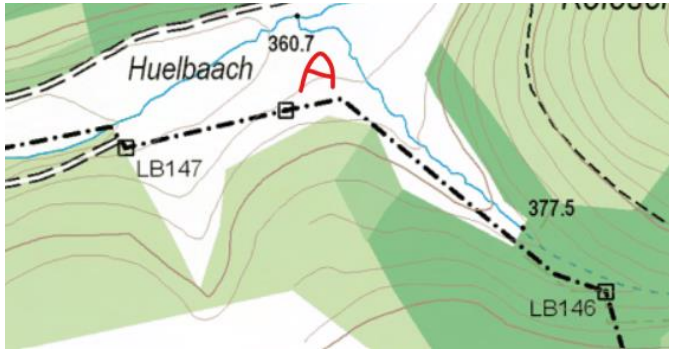

146A staat in het weiland met de bosrand vlakbij.
Een paar honderd meter verder staat 147 aan de bosrand.

147 staat aan een bosrand en een weiland.

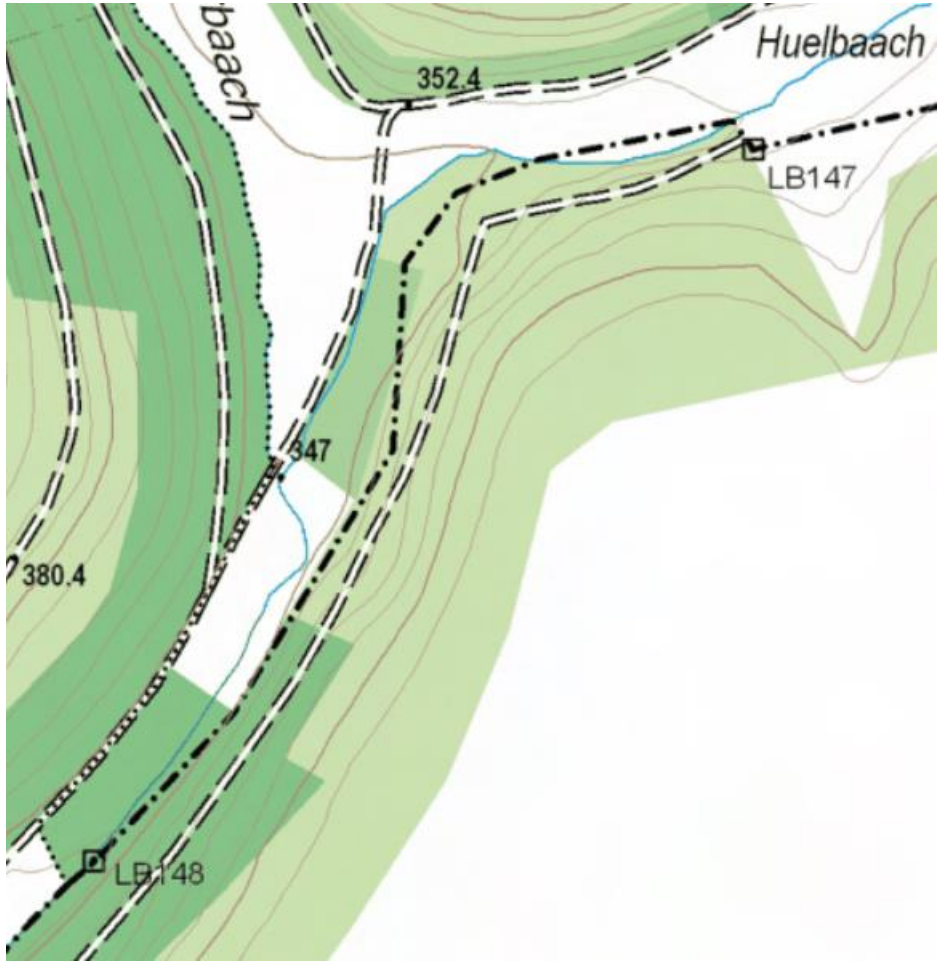

PV: 1 steen vermeld tussen 147-148: “op het punt waar het limiet begint te vormen”.
Wat zou dit zijn?
Niet aangegeven op Geoportail.lu en Cartesius.be (1981).

147A niet gevonden langs het gehele tracé van de grens tussen 147-148.

148 staat aan het riviertje Nothomberbach.
Op 24 maart gedaan.

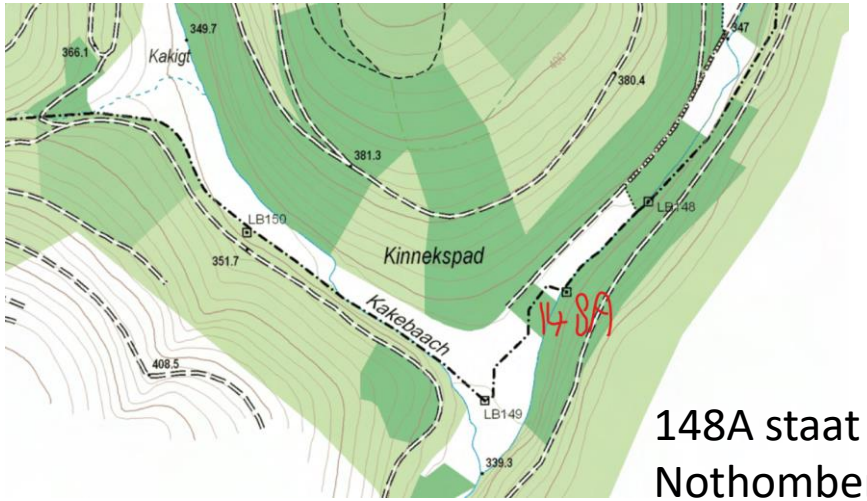

148A

148A staat aan het riviertje Nothomberbach.
Op 24 maart gedaan.

PV: 1 steen tussen 148-149
- staat op Geoportail.lu
- staat niet op Cartesius.be 1981

149 staat in het stroomdal waar de Kakebaach
en Nothomberbach in elkaar stromen.
Op 24 maart gedaan.

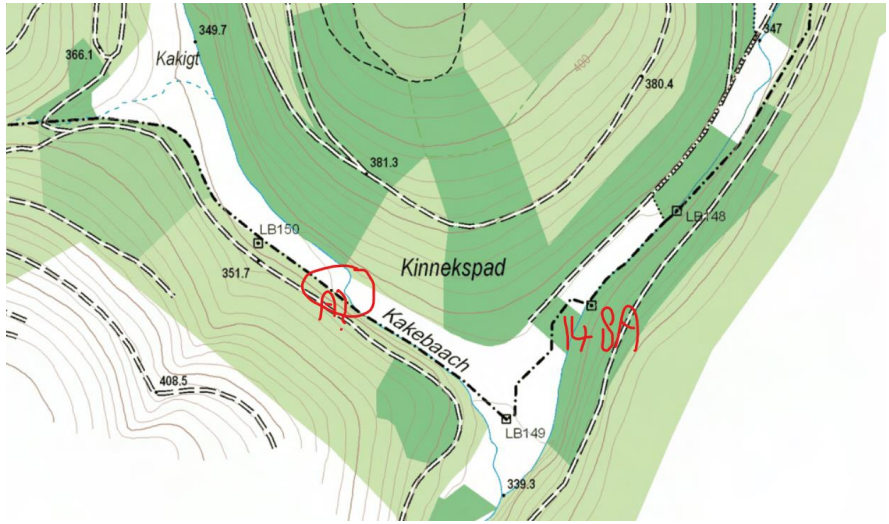

149A
PV: 1 steen tussen 149-150
“punt waar de huidige bedding van de beek Nothumberbach afwijkt van de oude”
Staat niet op Geoportail.lu en Cartesius.be (1981)

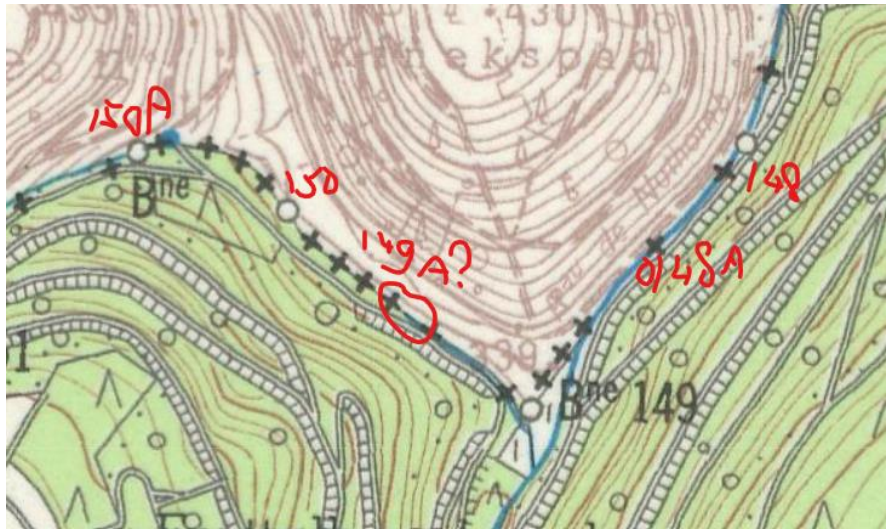

149A niet gevonden in het stroomdal van de Kakebaach.

150 staat langs de bosrand.
Op 24 maart gedaan.

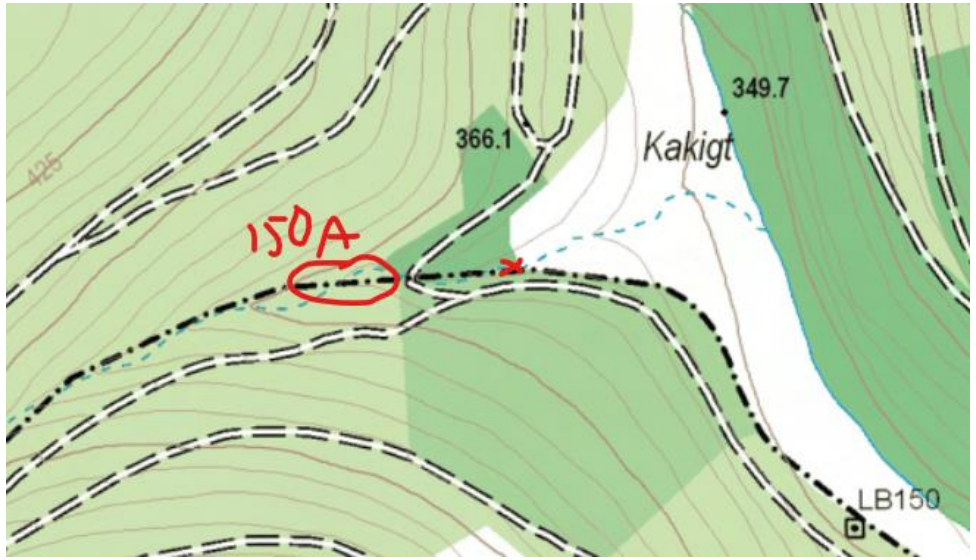

PV: 1 steen tussen 150-151
- staat niet op Geoportail.lu
- staat wel op Cartesius.be (1981)

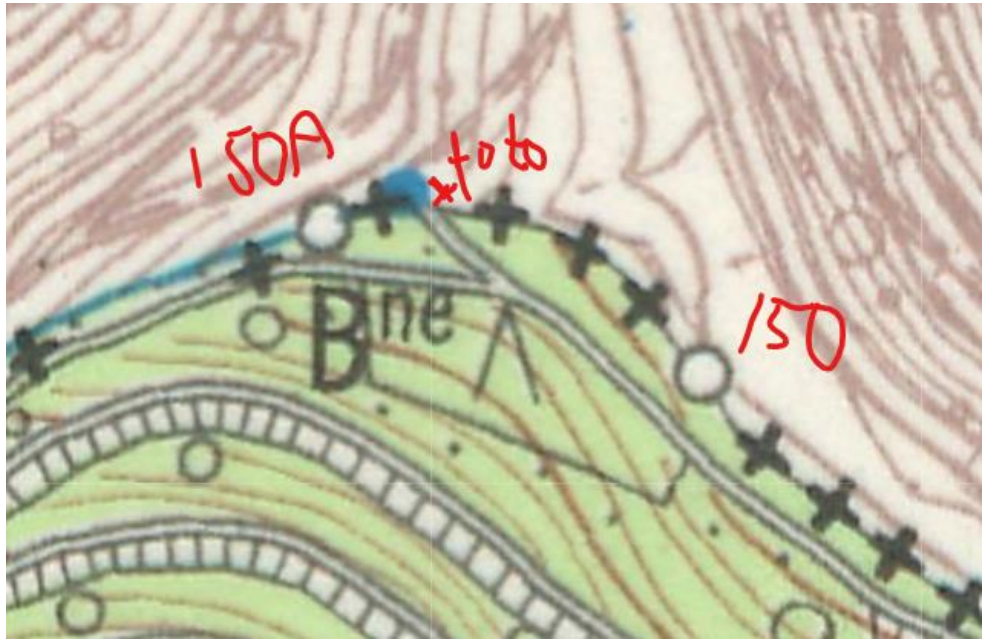

150A niet gevonden op 24 maart

PV: “een steen zal worden geplaatst op het puntje van de weide genaamd Kakenbach tegen de rand van de twee gemeentebossen van Perlé en Parette”

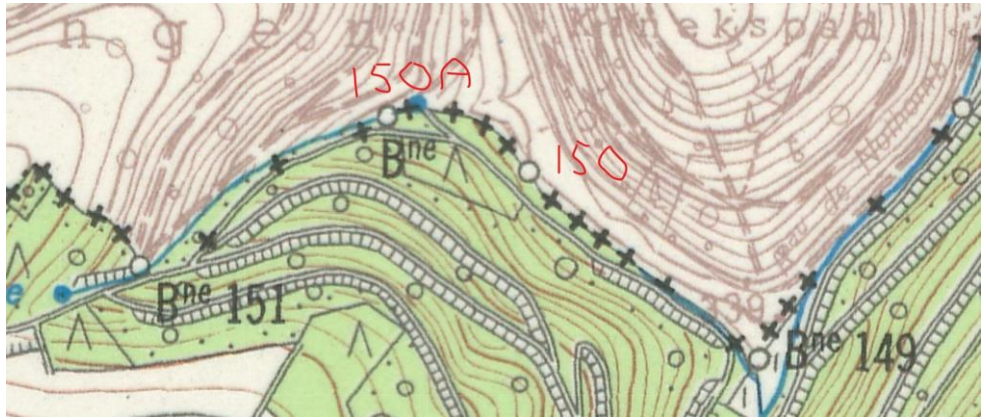

150A ook niet gevonden op 14 april terwijl we dieper in de punt hebben gezocht zoals op Cartesius.be is aangegeven. Het is de uitloper van het ravijn met de naam Frettelbourflass in de weide Kakenbach. De bedding van het ravijn tussen de twee bossen afgezocht door een paar honderd meter omhoog te klauteren. Zonder resultaat.

PV: 1 steen tussen 150-151
- staat niet op Geoportail.lu
- staat wel op Cartesius.be (1981)

170 staat aan Belgische zijde van de Sûre.
Op 23 maart gedaan.

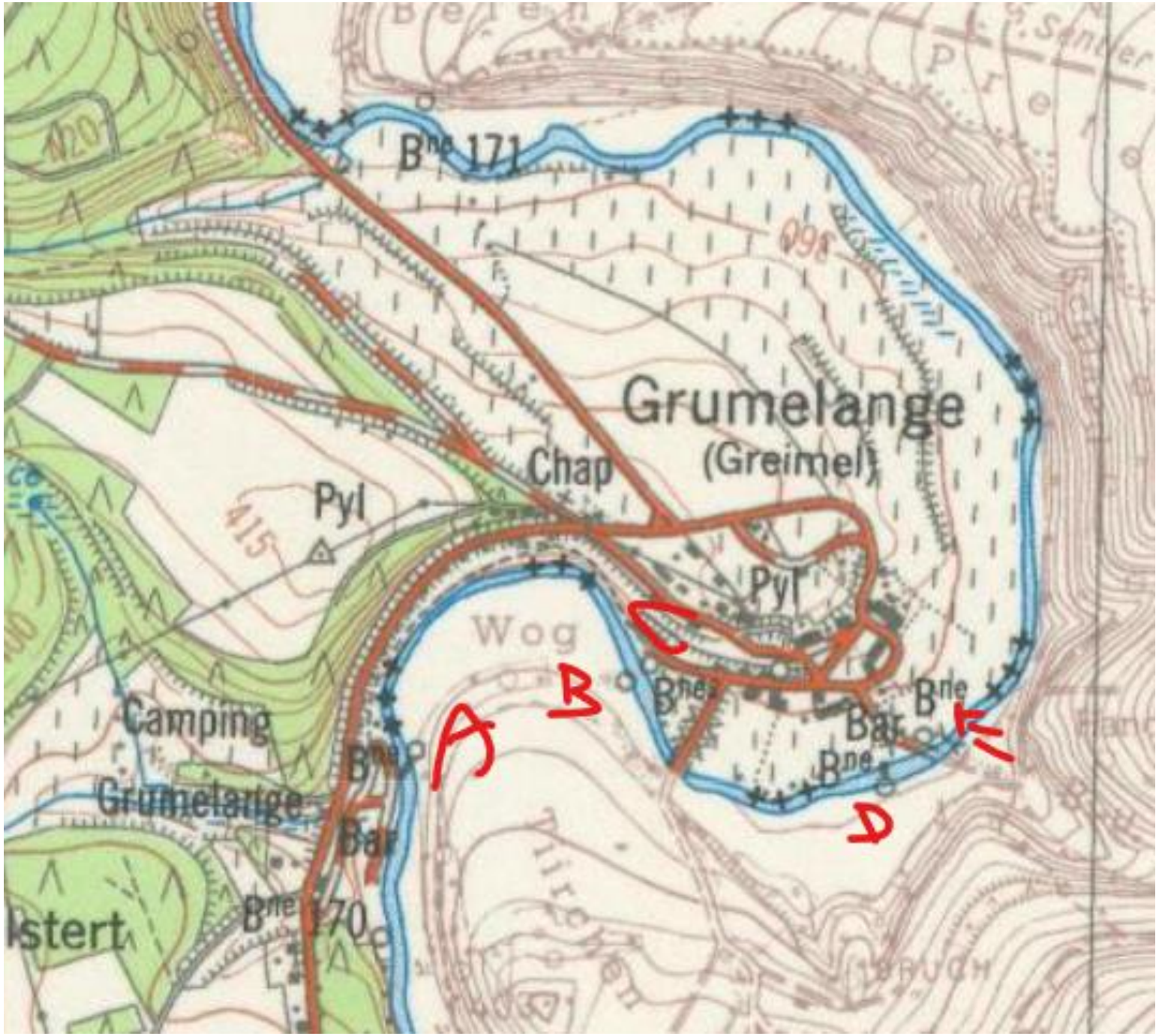

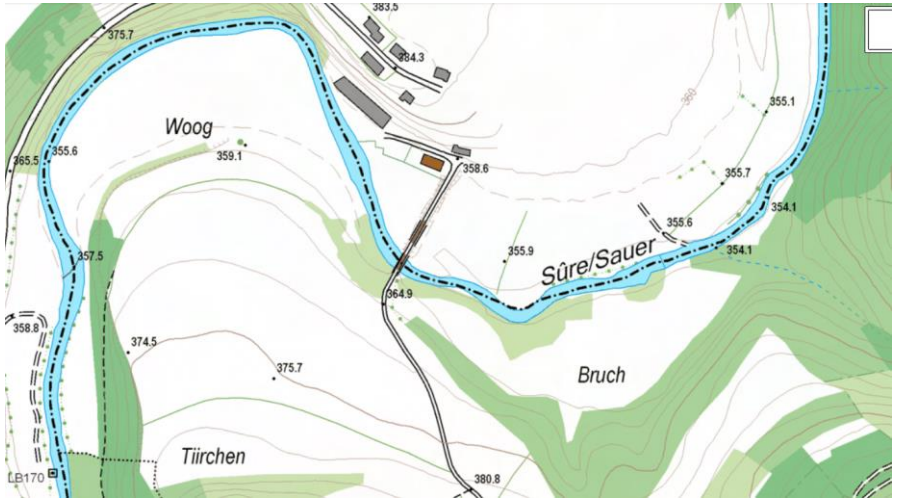

PV: 5 stenen tussen 170-171
“3 nabij paden die de rivier oversteken en 2 bij stuwen”

- 0 staan op Geoportail.lu
- 5 staan op Cartesius.be (1981)

23 maart: 170B en 170D gevonden
14 april: 170A en 170C gevonden
170E niet aangetroffen

170A

170B

170C

170D

170E is verdwenen

171 staat aan de Luxemburgse zijde van de Sûre.
Op 23 maart gedaan.

172 staat aan Belgische zijde van de Sûre.
Op 23 maart gedaan.

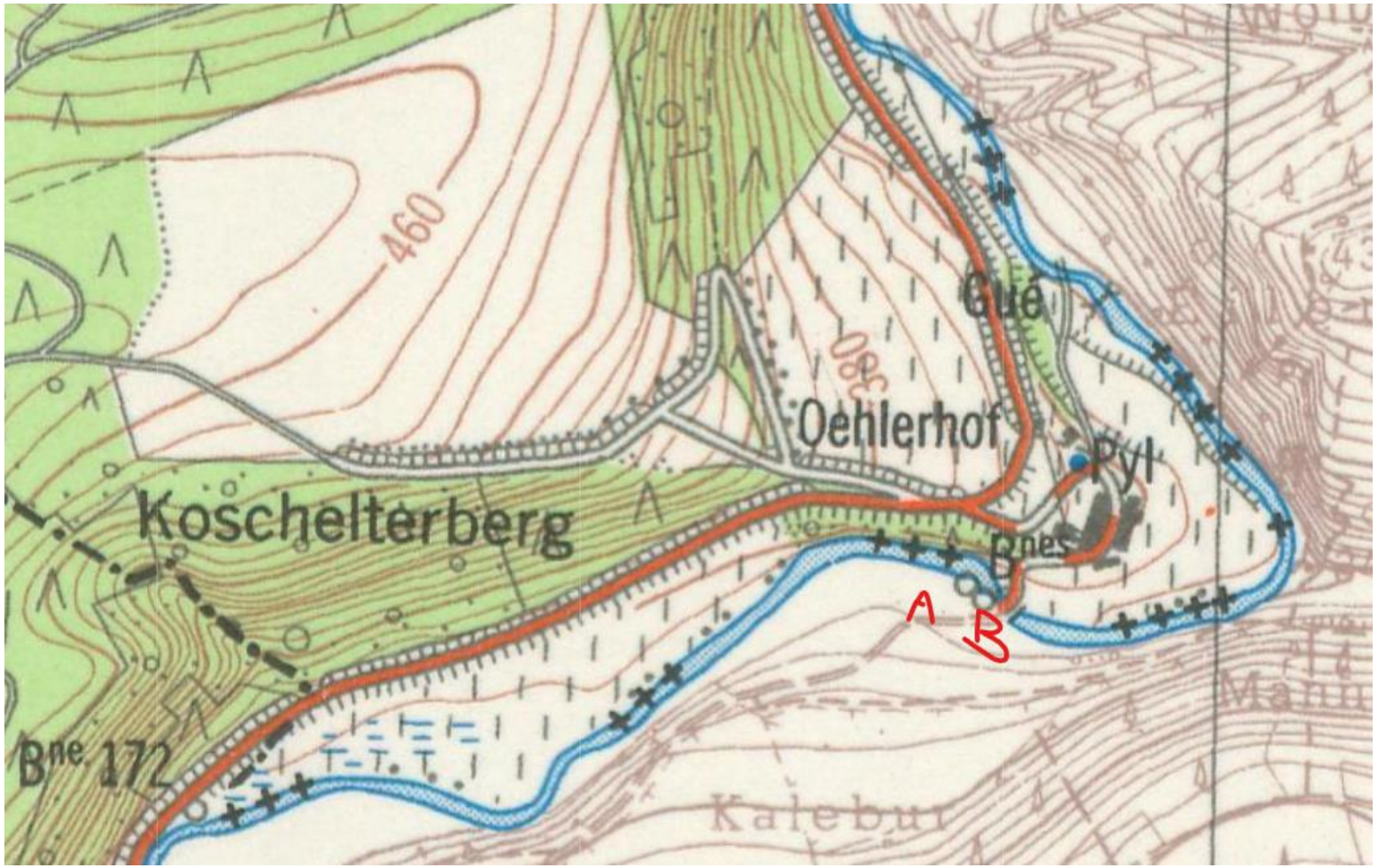

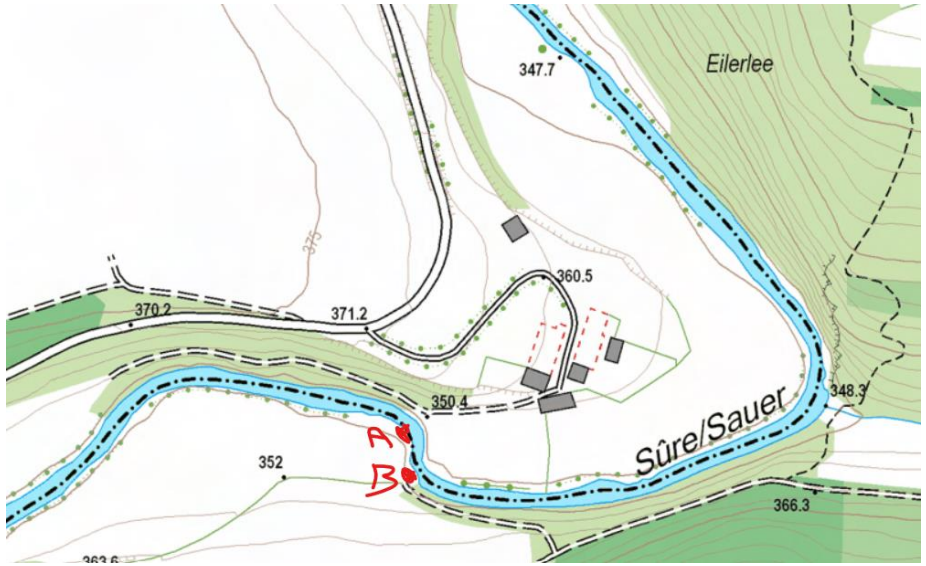

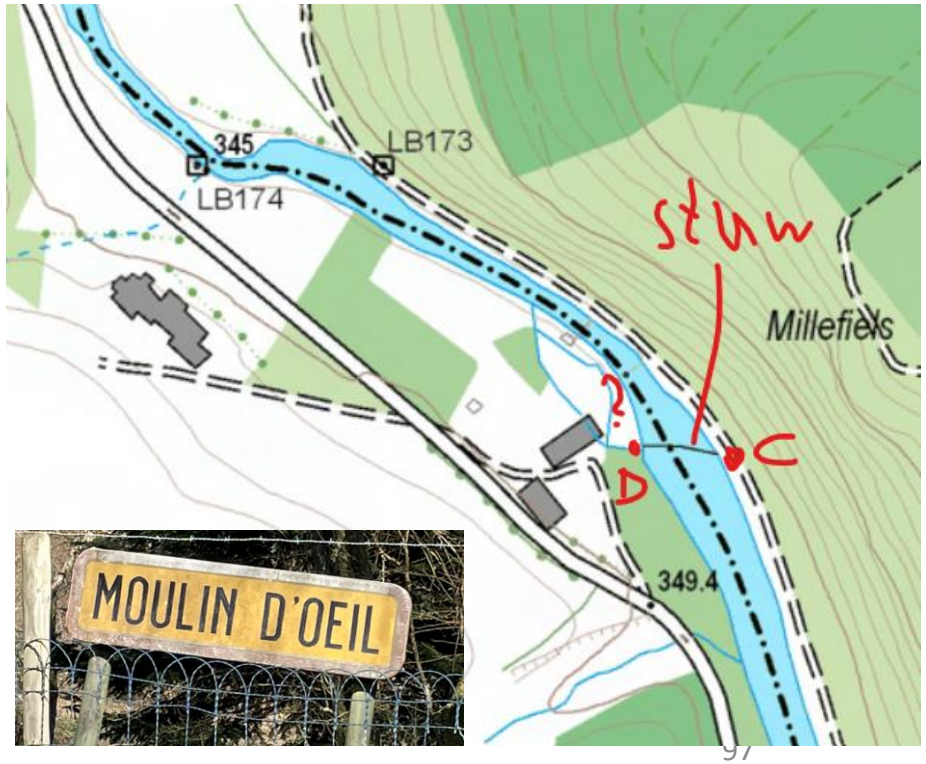

PV: 3 stenen tussen 172-173

- 3 staan niet op Geoportail.lu
- 3 staan wel op Cartesius.be 1981

“1 nabij elke van de twee paden die de Sûre oversteken, en 1 nabij de stuw voor de Moulin d’Oeil”

14 april
Om bij 172A en 172B te komen steken we de Sûre vanuit Belgische zijde over naar Luxemburg via een gammele oude brug die al lang niet meer wordt gebruikt.

172A niet gevonden; moet volgens de kaart op enkele tientallen meters van 172B staan.

172B staat vlak bij het oude bruggetje.

Stuw van Moulin d’Oeil

172C ligt omver aan de Luxemburgse zijde
van de Sûre, tegenover Moulin d’Oeil.
Op 23 maart gevonden.

Op de kaart staat tegenover 172C nog een grensmarkering. Die wordt niet vermeld in het PV. We hebben er naar gezocht, maar niet gevonden. Ik noem hem maar 172-1.

Stuw van Moulin d'Oeil vanuit de Belgische zijde.

173 staat aan Belgische zijde van de Sûre.
Op 23 maart gedaan.